

## Предупреждающие знаки

Предупреждающие знаки (пункт 1) информируют водителей о приближении к опасным участкам дороги или же движение по которому требует особых мер, сообщая водителям об опасностях которые могут встретиться на пути водителя

Большинство предупреждающих знаков представляют из себя треугольник с красной каймой по краю и устанавливаются они за 150-300 м. в не населенных пунктах и 50-100 м. в населённых. Стоит заметить что, знаки предупреждения могут быть установлены и на другом расстоянии, но это расстояние оговаривается дорожными знаками 8.1.1 «Расстояние до объекта».

## Предупреждающие знаки с пояснениями и обозначениями ПДД РФ



1.1

### 1.1 Железнодорожный переезд со шлагбаумом


Предупреждает о приближении к ж/д переезду со шлагбаумом. Водителю ТС пересекать ж/д пути возможно, только по ж/д переездам, уступив дорогу поезду и только после полного открытия шлагбаума



1.2

### 1.2 Железнодорожный переезд без шлагбаума

Знак предупреждает о приближении к ж/д переезду без шлагбаума. Водителю ТС разрешено пересекать ж/д пути, только по ж/д переездам, уступая дорогу поезду или другому железнодорожному транспорту




1.3.1

### 1.3.1 Однопутная железная дорога

Предупреждает о приближении к ж/д переезду со шлагбаумом. Вне населённого пункта (н.п.) устанавливается на расстоянии 150-300 м, в населённом пункте — на расстоянии 50-100 м. Знак может устанавливаться и на ином расстоянии, но при этом расстояние оговаривается таб.8.1.1 «Расстояние до объекта».

### 1.3.2 Многопутная железная дорога

Предупреждает о приближении к ж/д переезду со шлагбаумом. Вне населённого пункта (н.п.) устанавливается на расстоянии 150-300 м, в населённом пункте — на расстоянии 50-100 м. Знак может



1.3.2

в населенном пункте — на расстоянии 50-100 м. Знак может устанавливаться и на ином расстоянии, но при этом расстояние оговаривается таб.8.1.1 «Расстояние до объекта».



1.4.1


#### 1.4 Приближение к железнодорожному переезду

Дополнительное предупреждение о приближении к железнодорожному переезду вне населенных пунктов.

Знаки 1.4.1 - 1.4.3 устанавливаются с правой стороны дороги.



1.4.2






1.4.3

---


Знаки 1.4.4 - 1.4.6 устанавливаются с левой стороны дороги.



1.4.4



1.4.5



1.4.6

---



1.5

### 1.5 Пересечение с трамвайной линией

Устанавливается в н. п. за 50-100 м. до пересечения с трамвайной линией, вне н. п. — за 150-300 м, может устанавливаться и на ином расстоянии, но при этом расстояние оговаривается таб.8.1.1 «Расстояние до объекта».



1.6

### 1.6 Пересечение равнозначных дорог


На таких перекрестках равнозначных дорог обгон запрещен всех видов транспорта всеми транспортными средствами



1.7

### 1.7 Пересечение с круговым движением

При подъезде к такому пересечению рекомендуется снизить скорость до безопасных пределов и руководствоваться правилами проезда перекрестков.



1.8

### 1.8 Светофорное регулирование

Перекресток, пешеходный переход или участок дороги, движение на котором регулируется светофором



1.9

### 1.9. Разводной мост

Разводной мост или паромная переправа. Знак обязательно повторяется вне населенного пункта, при этом повторный знак устанавливается на расстоянии не менее 50 м

### 1.10 Выезд на набережную



1.10

Выезд на набережную или берег. Разводной мост или паромная переправа. Знак обязательно повторяется вне населенного пункта, при этом повторный знак устанавливается на расстоянии не менее 50 м

---



1.11.1

### 1.11 Опасный поворот (правый)

Закругление дороги малого радиуса или с ограниченной видимостью направо

---



1.11.2

### 1.12.2 Опасный поворот (левый)

Закругление дороги малого радиуса или с ограниченной видимостью налево

---



1.12.1

### 1.12.1 Опасный поворот (первый поворот направо)

Участок дороги с опасными поворотами, с первым поворотом направо

---



1.12.2

### 1.12.2 Опасный поворот (первый поворот налево)

Участок дороги с опасными поворотами, с первым поворотом налево

---

## 1.13 Крутой спуск



1.13

При наличии препятствия на уклонах, обозначенных этим знаком или 1.14 (Крутой подъем), должен водитель ТС, движущегося на спуск, обязан уступить дорогу.



1.14

#### 1.14 Крутой подъем

При наличии препятствия на уклонах, обозначенных знаками 1.13 (Крутой спуск) или этим знаком, должен водитель ТС, движущегося на спуск, обязан уступить дорогу.



1.15

#### 1.15 Скользкая дорога

В целях предотвращения заноса на участках, обозначенных знаком, необходимо двигаться с пониженной скоростью, без резких ускорений и торможений, плавно вращая рулевое колесо, так как коэффициент сцепления шин с покрытием в силу обстоятельств очень мал.



1.16

#### 1.16 Неровная дорога

Участок дороги, имеющий неровности на проезжей части. Во избежание потери управления и устойчивости двигаться на таких участках следует с пониженной скоростью.



1.17

#### 1.17 Искусственная неровность

Участок дороги с искусственной неровностью (лежачий полицейский) для принудительного снижения скорости.

#### 1.18 Выброс гравия



1.18

Участок дороги, на котором возможен выброс гравия, щебня и тому подобного из-под колес Т.С. Следует по возможности увеличить интервал и дистанцию между автомобилями и снизить скорость движения.



1.19

### 1.19 Опасная обочина

Участок дороги, на котором съезд на обочину опасен. Запрета для съезда на обочину нет, но если возникла необходимость, то сделайте это осторожно.



1.20.1

### 1.20.1 Сужение дороги (с обеих сторон)

Знак информирует что, далее сужение дорог осуществляется с обеих сторон. Приближаясь к сужению дороги, водитель должен снизить скорость и держаться ближе к правому краю проезжей части.



1.20.2

### 1.20.2 Сужение дороги (справа)

Знак информирует что, далее сужение дороги с правой стороны. Приближаясь к опасному участку, водитель должен снизить скорость и держаться ближе к правому краю проезжей части.



1.20.3

### 1.20.3 Сужение дороги (слева)

Приближаясь к сужению дороги, водитель должен снизить скорость и держаться ближе к правому краю проезжей части.

### 1.21 Двустороннее движение



1.21

Начало участка дороги ( проезжей части) со встречным движением. Знак устанавливается перед участком дороги ( проезжей части) с встречным движением.

---



1.22

### 1.22 Пешеходный переход

Знак предупреждает, что вы приближаетесь к нерегулируемому пешеходному переходу. Водитель ТС должен повысить внимание и быть готовым, чтобы снизить скорость или остановиться уступая дорогу пешеходам.

---



1.23

### 1.23 Дети

На этом участке дороги, следует снизить скорость и повысить внимание. Необходимо учитывать, что действия детей неосознанны и могут быть не предсказуемыми.

---



1.24

### Знак 1.24 Пересечение с велосипедной дорожкой или велопешеходной дорожкой


Знак устанавливается перед пересечением велосипедной дорожки, обозначенной знаком 4.4 «Велосипедная дорожка» и разметкой 1.15, с дорогой, если это пересечение происходит вне перекрестка. Водители велосипедов и мопедов должны уступать дорогу ТС, движущимся по дороге.

---



1.25

### 1.25 Дорожные работы

Знак может иметь желтый фон  и это означает, что он является временным. (все знаки имеющие желтый фон и установленные в местах дорожных работ являются временными). Обязательно повторяется вне н. п., при этом второй знак устанавливается на расстоянии не менее 50 м. Знак 1.25 обязательно повторяется и в населенных пунктах непосредственно в начале опасного участка. При проведении краткосрочных работ может устанавливаться за 10-15 м.

---





1.26

### 1.26 Перегон скота

Знак устанавливается перед участками дорог, проходящих вдоль неогороженных пастбищ, скотных дворов, ферм и т.п. Следует пропустить животных.



1.27

### 1.27 Дикие животные

Устанавливается на участках дорог, где возможно появление диких животных. Столкновение с животными может привести к серьезным последствиям, поэтому следует двигаться с невысокой скоростью.



1.28

### 1.28 Падение камней

Участок дороги, на котором возможны обвалы, оползни, падение камней. Водителю необходимо повысить внимание и в случае возникновения обвалов, оползней и т. п., в зависимости от конкретной обстановки, следует либо остановиться, либо наоборот, увеличить скорость и проехать опасный участок.



1.29

### 1.29 Боковой ветер

Участок дороги с вожным боковым ветром. Водитель должен быть готов компенсировать отклонение автомобиля при резких и сильных порывах ветра при помощи своевременного поворота руля.



1.30

### 1.30 Низколетающие самолеты

Знак предупреждает об участках дорог, над которыми самолеты или вертолеты пролетают на небольшой высоте. Неожиданно возникший шум не должен отвлечь внимание водителя от дороги.

---

### 1.31 Тоннель



1.31

Тоннель, в котором отсутствует искусственное освещение, или тоннель, видимость въездного портала которого ограничена. В тоннелях на движущемся транспортном средстве должны быть включены фары дальнего или ближнего света, а так же запрещаются: обгон, остановка и стоянка, разворот, движение задним ходом.



1.32

### 1.32 Затор

Участок дороги, на котором образовался затор. Часто, устанавливается в качестве временного, перед перекрестком, откуда возможен объезд данного участка дороги.



1.33

### 1.33 Прочие опасности

Участок дороги, на котором имеются опасности, не предусмотренные другими предупреждающими знаками. Знак устанавливается перед участками дорог, вид опасности на которых не предусмотрен другими предупреждающими знаками. Например, в местах частого появления тумана, дыма и т.п.



1.34.1

### 1.34.1 Направление поворота (направо)

Указывает направление движения на закруглении дороги малого радиуса с ограниченной видимостью. Направление объезда ремонтируемого участка дороги. (направо)



1.34.2

### 1.34.2 Направление поворота (налево)

Указывает направление движения на закруглении дороги малого радиуса с ограниченной видимостью. Направление объезда ремонтируемого участка дороги. (налево).



1.34.3

### 1.34.3 Направление поворота (Т-образный перекресток)

Указывает направление движения на Т-образном перекрестке или разветвлении дорог. Направление объезда ремонтируемого участка дороги.

### 1.35 Участок перекрестка




1.35

Знак предупреждает о приближении к перекрестку, участок которого обозначен разметкой 1.26 и на который запрещается выезжать, если впереди по пути следования образовался затор, который вынудит водителя остановиться, создав препятствие для движения транспортных средств в поперечном направлении, за исключением поворота направо или налево в случаях, установленных настоящими правилами.

---

# Знаки приоритета



2.1

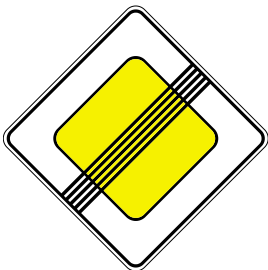
## 2.1 Главная дорога

Дорога, на которой предоставлено право преимущественного проезда нерегулируемых перекрестков.

Устанавливается непосредственно перед перекрестком.

Преимущество проезда перекрестков, не регулируемых регулировщиком, светофором.

На такой дороге Ваше преимущество может кончиться неожиданно для Вас в случае пересечения с транспортными средствами со спец. сигналами (скорая помощь, пожарная машина и т.п.). Зона действия - до знака 2.2 "Конец главной дороги".



2.2

## 2.2 Конец главной дороги

Действие знака 2.1 "Главная дорога" кончилось. Конец преимущественного проезда нерегулируемых перекрестков.



2.3.1

## 2.3.1 Пересечение со второстепенной дорогой

Предоставляет право преимущественного проезда нерегулируемого перекрестка транспортным средствам, находящимся на главной дороге.

Устанавливается непосредственно перед перекрестком.

На данных перекрестках разрешается обгон на дороге, являющейся главной по отношению к пересекаемой.



2.3.2

## 2.3.2, 2.3.4, 2.3.6 Примыкание второстепенной дороги

Предупреждает о близости примыкания второстепенной дороги справа.

Устанавливается непосредственно перед перекрестком.

На перекрестках, обозначенных знаками 2.3.2-2.3.7 разрешается обгон на дороге, являющейся главной по отношению к пересекаемой.





2.3.4



2.3.6



2.3.3



2.3.5




2.3.7

### 2.3.3, 2.3.5, 2.3.7 "Примыкание второстепенной дороги".

Предупреждает о близости примыкания второстепенной дороги слева.

Устанавливается непосредственно перед перекрестком.

На перекрестках, обозначенных знаками 2.3.2-2.3.7 разрешается обгон на дороге, являющейся главной по отношению к пересекаемой.



2.4

### 2.4 "Уступите дорогу".

Водитель должен уступить дорогу транспортным средствам, движущимся по пересекаемой дороге, а при наличии [таб.8.13](#) - по главной.

Устанавливается непосредственно перед перекрестком (или у пересечения проезжих частей).

Знак определяет очередность проезда конкретного пересечения.

Где остановиться (если потребуется), чтобы уступить дорогу?

Вы не должны возобновлять или продолжать движение, осуществлять какой-либо маневр, если действие Вашего автомобиля вынудит других участников движения изменить

направление движения или скорость. Поэтому, в случае необходимости, место остановки выбирайте сами, руководствуясь вышеназванным правилом.



2.5

## 2.5 Движение без остановки запрещено


Запрещается движение без остановки перед стоп-линией, а если ее нет - перед краем пересекаемой проезжей части. Водитель должен уступить дорогу ТС, движущимся по пересекаемой, а при наличии таб.8.13 - по главной дороге. Знак 2.5 может быть установлен перед железнодорожным переездом или карантинным постом. В этих случаях водитель должен остановиться перед стоп-линией, а при ее отсутствии - перед знаком.

Устанавливается у пересечения проезжих частей или у ж/д переезда и т. д.

Необходимо учитывать, что остановка обязательна, если знак установлен у пересечения проезжих частей - у стоп-линии (если она нанесена на проезжую часть), а если ее нет - не обязательно останавливаться на уровне знака, водитель может остановиться, проехав знак, но не далее границы пересечений.

Если знак установлен у ж/д переезда и т.д. - водитель обязан остановиться или у стоп-линии или, при ее отсутствии, - до знака. В этом случае остановка за знаком считается нарушением ПДД.

В случае работы светофора данным знаком не руководствуются.



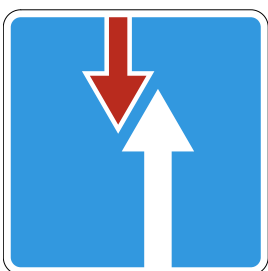
2.6

## 2.6 "Преимущество встречного движения".

Запрещается въезд на узкий участок дороги, если это может затруднить встречное движение. Водитель должен уступить дорогу встречным транспортным средствам, находящимся на узком участке или противоположном подъезде к нему.

Если на знаке желтый фон, то знак является временным.

В случаях если значения временных дорожных знаков и стационарных дорожных знаков противоречат друг другу, водители должны руководствоваться временными знаками.



2.7

## 2.7 "Преимущество перед встречным движением".

Узкий участок дороги, при движении по которому водитель пользуется преимуществом по отношению к встречным транспортным средствам.

Эти два знака (2.6 и 2.7) существовать друг без друга не могут. Если с одной стороны узкого участка стоит знак 2.6, то с другой стороны

обязательно стоит знак 2.7.

---

## Запрещающие знаки



3.1

### 3.1 Въезд запрещен

Запрещается въезд всех транспортных средств в данном направлении.


Этот дорожный знак можно увидеть на дорогах с односторонним движением, на въезде против направления движения.

Действие знака не распространяется на маршрутные транспортные средства: трамвай, троллейбус, автобус.

Действует до первого перекрёстка.

Обиходное название знака — «кирпич».

---



3.2

### 3.2 Движение запрещено

Запрещается движение всех транспортных средств.

Запрещает движение соответствующих видов транспортных средств в обоих направлениях.

Действие знака не распространяется на:

1. Маршрутные ТС
2. ТС, управляемые инвалидами 1 и 2 групп, перевозящие таких инвалидов или детей-инвалидов, если на указанных транспортных средствах установлен опознавательный знак "Инвалид".
3. ТС, которые обслуживают предприятия, находящиеся в обозначенной зоне, а также обслуживают граждан или принадлежат гражданам, проживающим или работающим в обозначенной зоне.
4. ТС федеральной почтовой связи, имеющие белую диагональную полосу на синем фоне.

Действует до первого перекрёстка.

---



3.3

### 3.3 Движение механических транспортных средств запрещено

Движение механических транспортных средств запрещено. Гужевые повозки, велосипеды, веломобили и мопеды могут продолжать движение.

Запрещает движение соответствующих видов транспортных средств в обоих направлениях.



Действие знака не распространяется на:

1. Маршрутные ТС
2. ТС, управляемые инвалидами 1 и 2 групп, перевозящие таких инвалидов или детей-инвалидов, если на указанных транспортных средствах установлен опознавательный знак "Инвалид".
3. ТС, которые обслуживают предприятия, находящиеся в обозначенной зоне, а также обслуживают граждан или принадлежат гражданам, проживающим или работающим в обозначенной зоне.
4. ТС федеральной почтовой связи, имеющие белую диагональную полосу на синем фоне.

Действует до первого перекрёстка.



3.4

### 3.4 Движение грузовых автомобилей запрещено

Запрещается движение грузовых автомобилей и составов транспортных средств с разрешенной максимальной массой более 3,5 т (если на знаке не указана масса) или с разрешенной максимальной массой более указанной на знаке, а также тракторов и самоходных машин.

Знак 3.4 не запрещает движение грузовых автомобилей, предназначенных для перевозки людей, транспортных средств организаций федеральной почтовой связи, имеющих на боковой поверхности белую диагональную полосу на синем фоне, а также грузовых автомобилей без прицепа с разрешенной максимальной массой не более 26 тонн, которые обслуживают предприятия, находящиеся в обозначенной зоне. В этих случаях транспортные средства должны въезжать в обозначенную зону и выезжать из нее на ближайшем к месту назначения перекрестке.

Запрещает движение соответствующих видов транспортных средств в обоих направлениях.

Цифра на знаке обозначает разрешенную максимальную массу автомобиля (указывается в технической инструкции любого типа автомобилей). Отсутствие цифры на автомобиле обозначает, что под знак могут проезжать только автомобили с разрешенной максимальной массой не более 3,5 т (типа УАЗ, "ГАЗель" и т. п.).

Действует до первого перекрёстка.

### 3.5 Движение мотоциклов запрещено

Запрещается движение любых мотоциклов (колясками и без них).

Запрещает движение соответствующих видов транспортных средств в обоих направлениях



3.5

в обоих направлениях.

Действие знака не распространяется на:

1. ТС, которые обслуживают предприятия, находящиеся в обозначенной зоне, а также обслуживают граждан или принадлежат гражданам, проживающим или работающим в обозначенной зоне.
2. ТС федеральной почтовой связи, имеющие белую диагональную полосу на синем фоне.

Действует до первого перекрёстка.

---



3.6

### 3.6 Движение тракторов запрещено

Запрещается движение тракторов любых видов и самоходных машин (скреперов, грейдеров и т. п.).

Запрещает движение соответствующих видов транспортных средств в обоих направлениях.

Действие знака не распространяется на:

1. ТС, которые обслуживают предприятия, находящиеся в обозначенной зоне, а также обслуживают граждан или принадлежат гражданам, проживающим или работающим в обозначенной зоне.
2. ТС федеральной почтовой связи, имеющие белую диагональную полосу на синем фоне.

Действует до первого перекрёстка.

---



3.7

### 3.7 Движение с прицепом запрещено

Запрещается движение грузовых автомобилей и тракторов с прицепами любого типа, а также буксировка механических транспортных средств.

Запрещает движение соответствующих видов транспортных средств в обоих направлениях.

Действие знака не распространяется на:

1. ТС, которые обслуживают предприятия, находящиеся в обозначенной зоне, а также обслуживают граждан или принадлежат гражданам, проживающим или работающим в обозначенной зоне.
2. ТС федеральной почтовой связи, имеющие белую диагональную полосу на синем фоне.

Действует до первого перекрёстка.

---

### 3.8 Движение гужевых повозок запрещено



3.8

Запрещается движение гужевых повозок (саней), верховых и вьючных животных, а также прогон скота.

Запрещает движение соответствующих видов транспортных средств в обоих направлениях.

Действие знака не распространяется на:

1. ТС, которые обслуживают предприятия, находящиеся в обозначенной зоне, а также обслуживают граждан или принадлежат гражданам, проживающим или работающим в обозначенной зоне.
2. ТС федеральной почтовой связи, имеющие белую диагональную полосу на синем фоне.

Действует до первого перекрёстка.

---



3.9

### 3.9 Движение на велосипедах запрещено

Запрещается движение велосипедов и мопедов.

Запрещает движение соответствующих видов транспортных средств в обоих направлениях.

Знак не запрещает вести руками велосипед (мопед) по тротуару (пешеходной дорожке), а при его отсутствии - по правой обочине дороги (по ходу движения транспортных средств).

Действует до первого перекрёстка.

---



3.10

### 3.10 Движение пешеходов запрещено

Запрещено движение пешеходов, а также лиц, которые считаются пешеходами: передвигающиеся в инвалидных колясках без двигателя, ведущие велосипед, мопед, мотоцикл, везущие санки, тележку, детскую или инвалидную коляску.

Действие знака распространяется только на ту сторону дороги, где он установлен.

Действует до первого перекрёстка.

---



3.11

### 3.11 Ограничение массы

Запрещается движение транспортных средств, в том числе составов транспортных средств, общая фактическая масса которых больше указанной на знаке.

Если фактическая масса транспортного средства больше, чем на знаке, то водитель должен объехать участок дороги по другому

маршруту.

Если на знаке желтый фон, то знак является временным.

В случаях если значения временных дорожных знаков и стационарных дорожных знаков противоречат друг другу, водители должны руководствоваться временными знаками.

Действует до первого перекрёстка.



3.12

### 3.12 Ограничение массы, приходящейся на ось транспортного средства

Запрещается движение транспортных средств, у которых фактическая масса, приходящаяся на какую-либо ось, превышает указанную на знаке.

1. Приблизительно нагрузка на ось грузовых автомобилей распределяется: на двухосных автомобилях - 1/3 на переднюю часть, 2/3 на заднюю ось; на трехосных автомобилях - по 1/3 на каждую ось.
2. Если нагрузка на ось больше, чем на знаке, водитель должен объехать данный участок дороги по другому маршруту.

Если на знаке желтый фон, то знак является временным.

В случаях если значения временных дорожных знаков и стационарных дорожных знаков противоречат друг другу, водители должны руководствоваться временными знаками.

Действует до первого перекрёстка.



3.13

### 3.13 Ограничение высоты

Запрещается движение транспортных средств, габаритная высота которых (с грузом или без груза) больше указанной на знаке.

Если высота автомобиля (с грузом или без него) больше, чем на знаке, то водитель должен объехать участок дороги по другому маршруту.

Если на знаке желтый фон, то знак является временным.

В случаях если значения временных дорожных знаков и стационарных дорожных знаков противоречат друг другу, водители должны руководствоваться временными знаками.

Действует до первого перекрёстка.



3.14

### 3.14 Ограничение ширины

Запрещается движение транспортных средств, габаритная ширина которых (с грузом или без груза) больше указанной на знаке.

Если ширина автомобиля (с грузом или без него) больше, чем на знаке, то водитель должен объехать данный участок дороги по другому маршруту.

Если на знаке желтый фон, то знак является временным.

В случаях если значения временных дорожных знаков и стационарных дорожных знаков противоречат друг другу, водители должны руководствоваться временными знаками.

Действует до первого перекрёстка.



3.15

### 3.15 Ограничение длины

Запрещается движение транспортных средств (составов транспортных средств) габаритная длина которых (с грузом или без груза) больше указанной на знаке.

Если габаритная длина автомобиля (составов транспортных средств) больше указанной на знаке, то водитель должен объехать данный участок дороги по другому маршруту.

Если на знаке желтый фон, то знак является временным.

В случаях если значения временных дорожных знаков и стационарных дорожных знаков противоречат друг другу, водители должны руководствоваться временными знаками.

Действует до первого перекрёстка.



3.16

### 3.16 Ограничение минимальной дистанции

Запрещается движение транспортных средств с дистанцией между ними меньше указанной на знаке.

Зона действия:

1. От места установки до ближайшего перекрестка, а в населенном пункте при отсутствии перекрестка - до конца населенного пункта.
2. Действие знака не прерывается в местах выезда с прилегающих к дороге территорий и в местах пересечения (примыкания) с полевыми, лесными и другими второстепенными дорогами, перед которыми не установлены соответствующие знаки.
3. Зона действия может ограничиваться [таб. 8.2.1](#) "Зона действия".
4. До знака [3.31](#) "Конец зоны всех ограничений".

Если на знаке желтый фон, то знак является временным.

В случаях если значения временных дорожных знаков и стационарных дорожных знаков противоречат друг другу, водители должны руководствоваться временными знаками.

---



3.17.1

### 3.17.1 Таможня

Запрещается проезд без остановки у таможни.

---



3.17.2

### 3.17.2 Опасность

Запрещается дальнейшее движение всех без исключения транспортных средств в связи с дорожно-транспортным происшествием, аварией, пожаром или другой опасностью.

Знак устанавливается в местах, угрожающих жизни и здоровью людей.

За знак проезд запрещен всем без исключения.

---



3.17.3

### 3.17.3 Контроль

Запрещается проезд без остановки через контрольные пункты.

---



3.18.1

### 3.18.1 Поворот направо запрещен

Запрещает поворот направо.

1. Действие знака не распространяется на маршрутные транспортные средства (трамвай, троллейбус, автобус).
2. Действие знака распространяется на пересечение проезжих частей, перед которыми установлен знак.

Знак можно встретить на Автостанции, АЗС и дороге с односторонним движением. Знак запрещает только поворот направо

и действует до первого перекрёстка. Разрешается движение прямо, налево и в обратном направлении.

Если на знаке желтый фон, то знак является временным.

В случаях если значения временных дорожных знаков и стационарных дорожных знаков противоречат друг другу, водители должны руководствоваться временными знаками.

---



3.18.2

### 3.18.2 Поворот налево запрещен

Запрещает поворот налево.

**ОБРАТИТЕ ВНИМАНИЕ:** знак не запрещает разворот.

1. Действие знака не распространяется на маршрутные транспортные средства (трамвай, троллейбус, автобус).
2. Действие знака распространяется на пересечение проезжих частей, перед которыми установлен знак.

Знак можно встретить на Автостанции, АЗС и дороге с односторонним движением. Знак запрещает только поворот налево и действует до первого перекрёстка. Разрешается движение прямо, направо и в обратном направлении.

Если на знаке желтый фон, то знак является временным.

В случаях если значения временных дорожных знаков и стационарных дорожных знаков противоречат друг другу, водители должны руководствоваться временными знаками.

---



3.19

### 3.19 Разворот запрещен

**ОБРАТИТЕ ВНИМАНИЕ:** знак не запрещает поворот налево.

1. Действие знака не распространяется на маршрутные транспортные средства (трамвай, троллейбус, автобус).
2. Действие знака распространяется только на то пересечение, перед которым установлен знак.

Если на знаке желтый фон, то знак является временным.

В случаях если значения временных дорожных знаков и стационарных дорожных знаков противоречат друг другу, водители должны руководствоваться временными знаками.

---

### 3.20 Обгон запрещен



3.20

Запрещается обгон всех транспортных средств, кроме тихоходных транспортных средств, гужевых повозок, велосипедов, мопедов и двухколесных мотоциклов без бокового прицепа.

Зона действия:

1. От места установки до ближайшего перекрестка, а в населенном пункте при отсутствии перекрестка - до конца населенного пункта.
2. Действие знака не прерывается в местах выезда с прилегающих к дороге территорий и в местах пересечения (примыкания) с полевыми, лесными и другими второстепенными дорогами, перед которыми не установлены соответствующие знаки.
3. Зона действия может ограничиваться таб. 8.2.1 "Зона действия".
4. До знака 3.21 "Конец зоны запрещения обгона".
5. До знака 3.31 "Конец зоны всех ограничений".

Если на знаке желтый фон, то знак является временным.

В случаях если значения временных дорожных знаков и стационарных дорожных знаков противоречат друг другу, водители должны руководствоваться временными знаками.



3.21

### 3.21 Конец зоны запрещения обгона

Отменяет действие знака 3.20 "Обгон запрещен".

Если на знаке желтый фон, то знак является временным.

В случаях если значения временных дорожных знаков и стационарных дорожных знаков противоречат друг другу, водители должны руководствоваться временными знаками.



3.22

### 3.22 Обгон грузовым автомобилям запрещен

Запрещается грузовым автомобилям с разрешенной максимальной массой более 3.5 т. обгон всех транспортных средств без исключения.

Зона действия:

1. От места установки до ближайшего перекрестка, а в населенном пункте при отсутствии перекрестка - до конца населенного пункта.
2. Действие знака не прерывается в местах выезда с прилегающих к дороге территорий и в местах пересечения (примыкания) с полевыми, лесными и другими второстепенными дорогами, перед которыми не установлены соответствующие знаки.
3. Зона действия может ограничиваться таб. 8.2.1 "Зона действия".
4. До знака 3.23 "Конец зоны запрещения обгона грузовым автомобилям".
5. До знака 3.31 "Конец зоны всех ограничений".



от знака 3.21 "Конец зоны всех ограничений".

Запрещается также обгон одиночных транспортных средств, если они движутся со скоростью не более 30 км/ч.

Тракторам запрещается обгон всех транспортных средств, кроме гужевых повозок и велосипедов.

Если на знаке желтый фон, то знак является временным.

В случаях если значения временных дорожных знаков и стационарных дорожных знаков противоречат друг другу, водители должны руководствоваться временными знаками.



3.23

### 3.23 Конец зоны запрещения обгона грузовым автомобилям

Отменяет действие знака 3.22 "Обгон грузовым автомобилям запрещен".

Если на знаке желтый фон, то знак является временным.

В случаях если значения временных дорожных знаков и стационарных дорожных знаков противоречат друг другу, водители должны руководствоваться временными знаками.



3.24

### 3.24 Ограничение максимальной скорости

Запрещается движение со скоростью (км/ч), превышающей указанную на знаке.

В случае превышения разрешенной скорости с разницей до +10 км/ч, Вас может остановить инспектор ГИБДД в том случае, если движение вашего автомобиля отличается от потока других, и при этом сделать только предупреждение. За превышение скоростного режима свыше +20 км/ч следует наказание - штраф; свыше +80 км/ч - штраф или лишение прав.

Разница до +20 км/ч допускается по причине того, что "радар" инспектора показывает мгновенную скорость, спидометр же водителя - среднюю скорость. На точность показаний спидометра также влияет величина радиуса качения колеса ( $R_k$ ), которая не является величиной постоянной, кроме того, спидометр имеет грубую шкалу делений.

Зона действия:

1. От места установки до ближайшего перекрестка, а в населенном пункте при отсутствии перекрестка - до конца населенного пункта.
2. Действие знака не прерывается в местах выезда с прилегающих к дороге территорий и в местах пересечения (примыкания) с

- полевыми, лесными и другими второстепенными дорогами, перед которыми не установлены соответствующие знаки.
3. Зона действия может ограничиваться [таб. 8.2.1](#) "Зона действия".
  4. До такого же знака с другим значением скорости.
  5. До знака [5.23.1](#) или [5.23.2](#) "Начало населенного пункта" с белым фоном.
  6. До знака [3.25](#) "Конец зоны ограничения максимальной скорости".
  7. До знака [3.31](#) "Конец зоны всех ограничений".

Если на знаке желтый фон, то знак является временным.

В случаях если значения временных дорожных знаков и стационарных дорожных знаков противоречат друг другу, водители должны руководствоваться временными знаками.



3.25

### 3.25 Конец зоны ограничения максимальной скорости

Отменяет действие знака [3.24](#) "Ограничение максимальной скорости".

Если на знаке желтый фон, то знак является временным.

В случаях если значения временных дорожных знаков и стационарных дорожных знаков противоречат друг другу, водители должны руководствоваться временными знаками.



3.26

### 3.26 Подача звукового сигнала запрещена

Запрещается пользоваться звуковыми сигналами, кроме тех случаев, когда сигнал подается для предотвращения дорожно-транспортного происшествия.

Зона действия:

1. От места установки до ближайшего перекрестка, а в населенном пункте при отсутствии перекрестка - до конца населенного пункта.
2. Действие знака не прерывается в местах выезда с прилегающих к дороге территорий и в местах пересечения (примыкания) с полевыми, лесными и другими второстепенными дорогами, перед которыми не установлены соответствующие знаки.
3. Зона действия может ограничиваться [таб. 8.2.1](#) "Зона действия".
4. До знака [3.31](#) "Конец зоны всех ограничений".

### 3.27 Остановка запрещена

Запрещаются остановка и стоянка транспортных средств.



3.27

Действие знака не распространяется на маршрутные транспортные средства и транспортные средства, используемые в качестве легкового такси, в местах остановки маршрутных транспортных средств или стоянки транспортных средств, используемых в качестве легкового такси, обозначенных разметкой 1.17 и (или) знаками 5.16 - 5.18 соответственно.

Действие знака распространяется только на ту сторону дороги, на которой он установлен.

Зона действия:

1. От места установки до ближайшего перекрестка, а в населенном пункте при отсутствии перекрестка - до конца населенного пункта.
2. Действие знака не прерывается в местах выезда с прилегающих к дороге территорий и в местах пересечения (примыкания) с полевыми, лесными и другими второстепенными дорогами, перед которыми не установлены соответствующие знаки.
3. До действия повторного знака 3.27 «Остановка запрещена» с таб. 8.2.2, 8.2.3 «Зона действия». При этом не забывайте, таб. 8.2.3 указывает конец зоны действия знака. Сразу же за знаком остановка разрешена.
4. Определяется разметкой 1.4 желтого цвета.
5. До знака 3.31 "Конец зоны всех ограничений".



3.28

### 3.28 Стоянка запрещена

Запрещается стоянка транспортных средств.

Действие знака не распространяется на:

1. ТС, управляемые инвалидами, перевозящие инвалидов, в том числе детей-инвалидов, если на указанных транспортных средствах установлен опознавательный знак "Инвалид".
2. Такси с включенным таксометром.
3. ТС федеральной почтовой связи, имеющие белую диагональную полосу на синем фоне.

Действие знака распространяется только на ту сторону дороги, на которой он установлен.

Зона действия:

1. От места установки до ближайшего перекрестка, а в населенном пункте при отсутствии перекрестка - до конца населенного пункта.
2. Действие знака не прерывается в местах выезда с прилегающих к дороге территорий и в местах пересечения (примыкания) с полевыми, лесными и другими второстепенными дорогами, перед которыми не установлены соответствующие знаки.
3. До действия повторного знака 3.28, 3.29, 3.30 с таб. 8.2.2, 8.2.3 «Зона действия». При этом таб. 8.2.3 указывает конец зоны

- «Зона действия». При этом таб. 8.2.3 указывает конец зоны действия знака. Сразу же за знаком стоянка разрешена.
4. Определяется разметкой 1.10 желтого цвета.
  5. До знака 3.31 "Конец зоны всех ограничений".



3.29

### 3.29 Стоянка запрещена по нечетным числам месяца

При одновременном применении знаков 3.29 и 3.30 на противоположных сторонах проезжей части разрешается стоянка на обеих сторонах проезжей части с 19 часов до 21 часа (время перестановки).

Действие знака не распространяется на:

1. ТС, управляемые инвалидами, перевозящие инвалидов, в том числе детей-инвалидов, если на указанных транспортных средствах установлен опознавательный знак "Инвалид".
2. Такси с включенным таксометром.
3. ТС федеральной почтовой связи, имеющие белую диагональную полосу на синем фоне.

Действие знака распространяется только на ту сторону дороги, на которой он установлен.

Зона действия:

1. От места установки до ближайшего перекрестка, а в населенном пункте при отсутствии перекрестка - до конца населенного пункта.
2. Действие знака не прерывается в местах выезда с прилегающих к дороге территорий и в местах пересечения (примыкания) с полевыми, лесными и другими второстепенными дорогами, перед которыми не установлены соответствующие знаки.
3. До действия повторного знака 3.28, 3.29, 3.30 с таб. 8.2.2, 8.2.3 «Зона действия». При этом таб. 8.2.3 указывает конец зоны действия знака. Сразу же за знаком стоянка разрешена.
4. Определяется разметкой 1.10 желтого цвета.
5. До знака 3.31 "Конец зоны всех ограничений".



3.30

### 3.30 Стоянка запрещена по четным числам месяца

При одновременном применении знаков 3.29 и 3.30 на противоположных сторонах проезжей части разрешается стоянка на обеих сторонах проезжей части с 19 часов до 21 часа (время перестановки).

Действие знака не распространяется на:


1. ТС, управляемые инвалидами, перевозящие инвалидов, в том числе детей-инвалидов, если на указанных транспортных средствах установлен опознавательный знак "Инвалид".
2. Такси с включенным таксометром.

3. ТС федеральной почтовой связи, имеющие белую диагональную полосу на синем фоне.

Действие знака распространяется только на ту сторону дороги, на которой он установлен.

Зона действия:

1. От места установки до ближайшего перекрестка, а в населенном пункте при отсутствии перекрестка - до конца населенного пункта.
2. Действие знака не прерывается в местах выезда с прилегающих к дороге территорий и в местах пересечения (примыкания) с полевыми, лесными и другими второстепенными дорогами, перед которыми не установлены соответствующие знаки.
3. До действия повторного знака [3.28](#), [3.29](#), [3.30](#) с [таб. 8.2.2](#), [8.2.3](#) «Зона действия». При этом [таб. 8.2.3](#) указывает конец зоны действия знака. Сразу же за знаком стоянка разрешена.
4. Определяется разметкой [1.10](#) желтого цвета.
5. До знака [3.31](#) "Конец зоны всех ограничений".



3.31

### 3.31 Конец зоны всех ограничений

Отменяет действие следующих запрещающих знаков (установленных вместе или последовательно):

- 1) [3.16](#) Ограничение минимальной дистанции;
- 2) [3.20](#) Обгон запрещен;
- 3) [3.22](#) Обгон грузовым автомобилям запрещен;
- 4) [3.24](#) Ограничение максимальной скорости;
- 5) [3.26](#) Подача звукового сигнала запрещена;
- 6) [3.27](#) Остановка запрещена;
- 7) [3.28](#) Стоянка запрещена;
- 8) [3.29](#) Стоянка запрещена по нечетным числам месяца;
- 9) [3.30](#) Стоянка запрещена по четным числам месяца.



3.32

### 3.32 Движение транспортных средств с опасными грузами запрещено

Запрещается движение транспортных средств, оборудованных опознавательными знаками (информационными табличками) "Опасный груз".

Запрещает движение соответствующих видов транспортных средств в обоих направлениях.

Действие знака распространяется на ВСЕ транспортные средства, имеющие опознавательные знаки (информационные таблички) "Опасный груз".

Действует до первого перекрёстка.

---



3.33

### **3.33 Движение транспортных средств с взрывчатыми и легковоспламеняющимися грузами запрещено.**

Запрещается движение транспортных средств, осуществляющих перевозку взрывчатых веществ и изделий, а также других опасных грузов, подлежащих маркировке как легковоспламеняющиеся, кроме случаев перевозки указанных опасных веществ и изделий в ограниченном количестве, определяемом в порядке, установленном специальными правилами перевозки.

Запрещает движение соответствующих видов транспортных средств в обоих направлениях.

Опасные грузы подразделяются на классы:

- кл. 1 - взрывчатые вещества;
- кл. 2 - газы сжатые, сжиженные и растворенные под давлением;
- кл. 3 - легковоспламеняющиеся жидкости;
- кл. 4 - легковоспламеняющиеся вещества и материалы;
- кл. 5 - окисляющиеся вещества и органические перекиси;
- кл. 6 - ядовитые (токсичные) вещества;
- кл. 7 - радиоактивные и инфекционные материалы;
- кл. 8 - едкие и коррозионные материалы;
- кл. 9 - прочие опасные вещества.

Действует до первого перекрёстка.

---

## Предписывающие знаки



4.1.1

### 4.1.1 Движение прямо

Разрешается движение только прямо в случае, когда знак установлен непосредственно перед пересечением проезжих частей

Если знак установлен в начале участка дороги (т.е. на каком-либо расстоянии до пересечения дорог), то в этом случае знак не запрещает поворот только направо во дворы и на другие прилегающие территории (заправки, стоянки отдыха и т.п.).


Может быть применен знак с конфигурацией стрелок, соответствующей требуемым направлениям движения на конкретном пересечении.

Действие знака не распространяется на маршрутные транспортные средства.

Зона действия знака:

а) действие знака распространяется на пересечение проезжих частей, перед которым установлен знак (только на первое пересечение за знаком);

б) если знак установлен в начале участка дороги, действие знака распространяется до ближайшего перекрестка.




4.1.2

### 4.1.2 Движение направо

Разрешается движение только направо.

Действие знака не распространяется на маршрутные транспортные средства.

Зона действия знака распространяется на пересечение проезжих частей, перед которыми установлен знак (на первое пересечение за знаком).




4.1.3

### 4.1.3 Движение налево

Разрешается только движение налево или разворот.

Действие знака не распространяется на маршрутные транспортные средства.

Зона действия знака распространяется на пересечение проезжих частей, перед которыми установлен знак (на первое пересечение за знаком).



4.1.4

#### 4.1.4 Движение прямо или направо

Разрешается движение только прямо или направо.

Действие знака не распространяется на маршрутные транспортные средства.

Зона действия знака распространяется на пересечение проезжих частей, перед которыми установлен знак (на первое пересечение за знаком).

---



4.1.5

#### 4.1.5 Движение прямо или налево

Разрешается только движение прямо, налево или разворот.

Действие знака не распространяется на маршрутные транспортные средства.

Зона действия знака распространяется на пересечение проезжих частей, перед которыми установлен знак (на первое пересечение за знаком).

---



4.1.6


#### 4.1.6 Движение направо или налево

Разрешается движение только направо, налево, а также, разворот.

Действие знака не распространяется на маршрутные транспортные средства.

Зона действия знака распространяется на пересечение проезжих частей, перед которыми установлен знак (на первое пересечение за знаком).

---



4.2.1

#### 4.2.1 Объезд препятствия справа

Указывает, что объезд различного рода препятствий на проезжей части (в том числе островков безопасности) разрешается со стороны, указанной стрелкой.

---

#### 4.2.2 Объезд препятствия слева

Указывает, что объезд различного рода препятствий на проезжей части (в том числе островков безопасности) разрешается со стороны, указанной стрелкой.






4.2.2



4.2.3

#### 4.2.3 Объезд препятствия справа или слева

Объезд препятствия разрешается с любой стороны.



4.3

#### 4.3 Круговое движение

Движение организовано по кругу в направлении стрелок.

Выезд на пересечение с круговым движением разрешается с любой полосы для движения. Предварительное перестроение не требуется.

Съезд производится по общим правилам маневрирования, из крайнего положения на проезжей части.



4.4.1

#### 4.4.1 Велосипедная дорожка

Разрешается движение только на велосипедах.

По велосипедной дорожке могут двигаться также пешеходы (при отсутствии тротуара или пешеходной дорожки).



4.4.2

#### 4.4.2 Конец велосипедной дорожки

Конец зоны действия знака [4.4.1](#)



4.5.1

#### 4.5.1 Пешеходная дорожка

Разрешается движение пешеходам и велосипедистам в случаях, указанных в пунктах [24.2](#) - [24.4](#) настоящих Правил.



4.5.2

#### 4.5.2 Пешеходная и велосипедная дорожка с совмещенным движением (велопешеходная дорожка с совмещенным движением)

Данную дорожку для движения могут одновременно использовать и пешеходы, и велосипедисты, а также водители других транспортных средств, не относящихся к классу автоматических и конструкционно не способных развивать скорость выше 40 км/ч.



4.5.3

#### 4.5.3 Конец пешеходной и велосипедной дорожки с совмещенным движением (конец велопешеходной дорожки с совмещенным движением)

Конец зоны действия знака велопешеходная дорожка с совмещенным движением [4.5.2](#)



4.5.4

#### 4.5.4 Пешеходная и велосипедная дорожка с разделением движения

Велопешеходная дорожка с разделением на велосипедную и пешеходную стороны дорожки, выделенные конструктивно и (или) обозначенные горизонтальной разметкой [1.2](#), [1.23.2](#) и [1.23.3](#) или иным способом.



#### 4.5.5 Пешеходная и велосипедная дорожка с разделением движения

Велопешеходная дорожка с разделением на велосипедную и пешеходную стороны дорожки, выделенные конструктивно и (или) обозначенные горизонтальной разметкой [1.2](#), [1.23.2](#) и [1.23.3](#) или иным способом.



4.5.6

**4.5.6 Конец пешеходной и велосипедной дорожки с разделением движения (конец велопешеходной дорожки с разделением движения)**



4.5.7

**4.5.7 Конец пешеходной и велосипедной дорожки с разделением движения (конец велопешеходной дорожки с разделением движения)**



4.6

**4.6 Ограничение минимальной скорости**

Разрешается движение только с указанной или большей скоростью (км/ч).

Зона действия: до знака [4.7](#) "Конец зоны ограничения минимальной скорости".

Не путайте этот знак со знаком [6.2](#) "Рекомендуемая скорость".



4.7

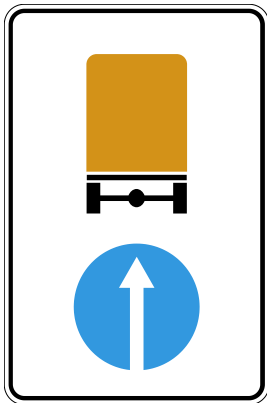
**4.7 Конец зоны ограничения минимальной скорости**

Отменяет действие знака [4.6](#) "Ограничение минимальной скорости".

---

**4.8.1, 4.8.2, 4.8.3 Направление движения транспортных средств с опасными грузами**

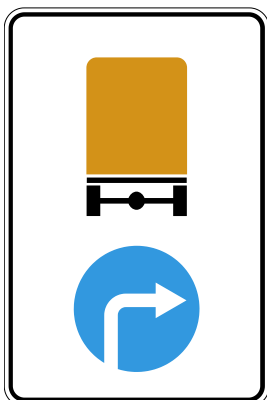
Движение транспортных средств, оборудованных опознавательными знаками (информационными табличками) "Опасный груз".



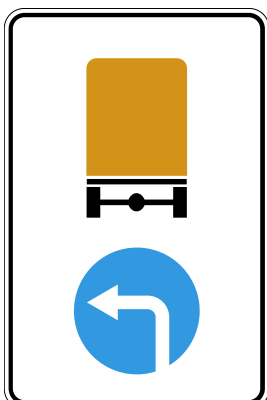
4.8.1

разрешается только в направлении, указанном на знаке: 4.8.1 - прямо, 4.8.2 - направо, 4.8.3 - налево.

Данные предписывающие знаки должны устанавливаться непосредственно перед пересечением проезжих частей в местах, где установлены запрещающие знаки: [3.32](#) «Движение транспортных средств с опасными грузами запрещено», [3.33](#) «Движение транспортных средств с взрывоопасными, легковоспламеняющимися грузами запрещено».



4.8.2



4.8.3

---

# Знаки особых предписаний

Знаки особых предписаний вводят или отменяют определенные режимы движения.



5.1

## 5.1 Автомагистраль

Дорога, на которой действуют требования Правил дорожного движения Российской Федерации, устанавливающие порядок движения по автомагистралям.



5.2

## 5.2 Конец автомагистрали

Знак 5.2 обозначает конец зоны действия знака 5.1 «Автомагистраль» и разрешает скорость движения согласно ПДД РФ.



5.3

## 5.3 Дорога для автомобилей

Дорога, предназначенная для движения только автомобилей, автобусов и мотоциклов.

## 5.4 Конец дороги для автомобилей

Знак обозначает конец зоны действия знака 5.3 «Дорога для автомобилей» и разрешает дальнейшее движение со скоростью,



5.4

которая не превышает разрешенную из 10 раздела ПДД РФ



5.5

### 5.5 Дорога с односторонним движением

Дорога или проезжая часть, по которой движение механических транспортных средств по всей ширине осуществляется в одном направлении.



5.6

### 5.6 Конец дороги с односторонним движением

Отменяет требования знака 5.5, тем самым предупреждая водителя о том, что начинается дорога со встречным движением. Знак может устанавливаться совместно с предупреждающим знаком [1.21](#) "Двустороннее движение".



5.7.1

### 5.7.1.-5.7.2 Выезд на дорогу с односторонним движением


Выезд на дорогу или проезжую часть с односторонним движением.




5.7.2

### 5.8 Реверсивное движение

Начало участка дороги, на котором на одной или нескольких полосах направление движения может изменяться на противоположное.




5.8



5.9

### 5.9 Конец реверсивного движения

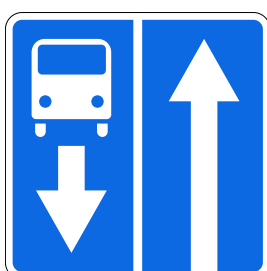
Для обозначения конца реверсивного движения на дороге используется знак 5.9. Этот знак должен появиться на дороге в ситуации, противоположной предшествующей, то есть если Вы едете по дороге с реверсивными полосами и реверсивные полосы на ней заканчиваются.



5.10

### 5.10 Выезд на дорогу с реверсивным движением

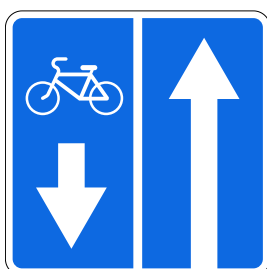
Знак обозначает, что водитель въезжает на проезжую часть, где организована полоса, направление движения которой может изменяться в зависимости от загруженности направления движения.



5.11.1

### 5.11.1 Дорога с полосой для маршрутных транспортных средств

Дорога, по которой транспортные средства, допущенные к движению по полосам для маршрутных транспортных средств, движутся по специально выделенной полосе навстречу общему потоку транспортных средств.



5.11.2

### 5.11.2 Дорога с полосой для велосипедистов

Дорога, по которой движение велосипедистов и водителей мопедов осуществляется по специально выделенной полосе навстречу общему потоку транспортных средств.



5.12.1

### 5.12.1 Конец дороги с полосой для маршрутных транспортных средств

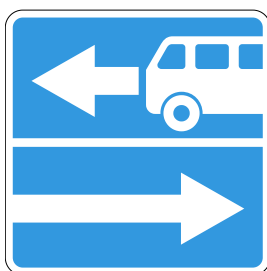
Отменяет действие знака [5.11.1](#)



5.12.2

### 5.12.2 Конец дороги с полосой для маршрутных транспортных средств

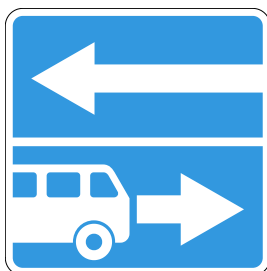
Отменяет действие знака [5.11.2](#)



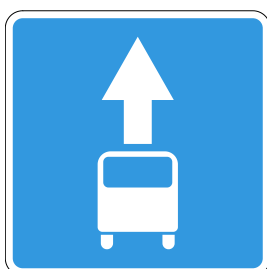
5.13.1

### 5.13.1. 5.13.2 Выезд на дорогу с полосой для маршрутных транспортных средств

Знак 5.13.1 с одной стороны, информирует рядовых водителей о пересечении дороги с особым режимом движения, а с другой, — запрещает на данном пересечении осуществление левого поворота, знак 5.13.2 запрещает на данном пересечении осуществление правого поворота.



5.13.2



5.14

### 5.14 Полоса для маршрутных транспортных средств

Специально выделенная полоса, по которой транспортные средства, допущенные к движению по полосам для маршрутных транспортных средств, движутся попутно общему потоку транспортных средств.





5.14.1

### 5.14.1 Конец полосы для маршрутных транспортных средств

Отменяет действие знака [5.14](#)



5.14.2

### 5.14.2 Полоса для велосипедистов

Действие знака распространяется на полосу, над которой он расположен. Действие знака, установленного справа от дороги, распространяется на правую полосу.



5.14.3

### 5.14.3 Конец полосы для велосипедистов

Отменяет действие знака [5.14.2](#)



5.15.1

### 5.15.1 Направление движения по полосам

Число полос и разрешенные направления движения по каждой из них.



5.15.2 А

### 5.15.2 Направление движения по полосам

Разрешенные направления движения по полосе.

Знаки 5.15.1 и 5.15.2, разрешающие поворот налево из крайней левой полосы, разрешают и разворот из этой полосы.



Действие знаков 5.15.1 и 5.15.2 не распространяется на маршрутные транспортные средства.

Действие знаков 5.15.1 и 5.15.2, установленных перед перекрестком, распространяется на весь перекресток, если другие знаки 5.15.1 и



5.15.2 B

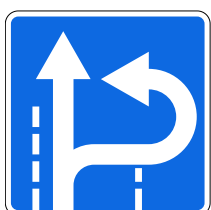
распространяется на все перекрестки, если другие знаки 5.15.1 и 5.15.2, установленные на нем, не дают иных указаний.



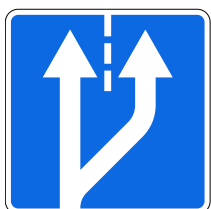
5.15.2 C



5.15.2 D



5.15.2 E



5.15.2 A

### 5.15.3 Начало полосы

Начало дополнительной полосы на подъеме или полосы торможения.

Если на знаке, установленном перед дополнительной полосой, изображен знак 4.6 «Ограничение минимальной скорости», то водитель транспортного средства, который не может продолжать движения по основной полосе с указанной или большей скоростью, должен перестроиться на полосу, расположенную справа от него.



5.15.2 B



5.15.2 C

### 5.15.4 Начало полосы



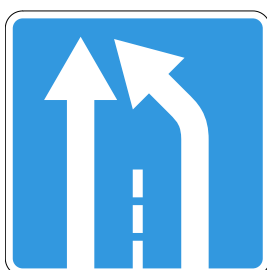
5.15.4 А

Начало участка средней полосы трехполосной дороги, предназначенного для движения в данном направлении.

Если на знаке 5.15.4 изображен знак, запрещающий движение каким-либо транспортным средствам, то движение этих транспортных средств по соответствующей полосе запрещается.



5.15.4 В



5.15.5

### 5.15.5 Конец полосы

Конец дополнительной полосы на подъеме или полосы разгона.



5.15.6

### 5.15.6 Конец полосы

Конец участка средней полосы на трехполосной дороге, предназначенного для движения в данном направлении.



5.15.7 А

### 5.15.7 Направление движения по полосам

Если на знаке 5.15.7 изображен знак, запрещающий движение каким-либо транспортным средствам, то движение этих транспортных средств по соответствующей полосе запрещается.



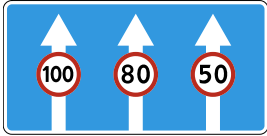
5.15.7 В

Знаки 5.15.7 с соответствующим числом стрелок могут применяться на дорогах с четырьмя и более полосами.





5.15.7 C



5.15.8

### 5.15.8 Число полос

Указывает число полос движения и режимы движения по полосам. Водитель обязан выполнять требования знаков, нанесенных на стрелки.



5.16

### 5.16 Место остановки автобуса или троллейбуса



5.17

### 5.17 Место остановки трамвая

### 5.18 Место стоянки легковых такси



5.18





5.19.1

### 5.19.1 Пешеходный переход



5.19.2

### 5.19.2 Пешеходный переход

При отсутствии на переходе разметки [1.14.1](#)  или [1.14.2](#)  знак 5.19.1 устанавливается справа от дороги на ближней границе перехода относительно приближающихся транспортных средств, а знак 5.19.2 - слева от дороги на дальней границе перехода.



5.20

### 5.20 Искусственная неровность

Искусственная неровность или «лежачий полицейский» часто располагается возле социально значимых объектов, больниц, школ, детских садов и в жилых зонах.

### 5.21 Жилая зона

Территория, на которой действуют требования Правил, устанавливающие порядок движения в жилой зоне.



5.21



5.22

### 5.22 Конец жилой зоны

Отменяет действие знака [5.21](#)



5.23.1

### 5.23.1 5.23.2 Начало населенного пункта

Начало населенного пункта, в котором действуют требования Правил дорожного движения Российской Федерации, устанавливающие порядок движения в населенных пунктах.



5.23.2



5.24.1

### 5.24.1 5.24.2 Начало населенного пункта

Место, с которого на данной дороге утрачивают силу требования Правил дорожного движения Российской Федерации, устанавливающие порядок движения в населенных пунктах.



5.24.2



### 5.25 Начало населенного пункта

5.25

Начало населенного пункта, в котором на данной дороге не действуют требования Правил дорожного движения Российской Федерации, устанавливающие порядок движения в населенных пунктах.

---



5.26

### 5.26 Конец населенного пункта

Отменяет действие знака [5.25](#)

---




5.27

### 5.27 Зона с ограничением стоянки

Место, с которого начинается территория (участок дороги), где стоянка запрещена.

---



5.28

### 5.28 Конец зоны с ограничением стоянки

Отменяет действие знака [5.27](#)


---



5.29

### 5.29 Зона регулируемой стоянки

Место, с которого начинается территория (участок дороги), где стоянка разрешена и регулируется с помощью табличек и разметки.



5.30

### 5.30 Конец зоны с ограничением стоянки


Отменяет действие знака [5.29](#)



5.31

### 5.31 Зона с ограничением максимальной скорости

Место, с которого начинается территория (участок дороги), где ограничена максимальная скорость движения.



5.32

### 5.32 Конец зоны с ограничением стоянки

Отменяет действие знака [5.31](#)

### 5.33 Пешеходная зона

Место, с которого начинается территория (участок дороги), на которой разрешено движение пешеходов, и в случаях, установленных пунктами [24.2](#) - [24.4](#) настоящих Правил, велосипедистов.






5.33



5.33.1

#### 5.33.1 Велосипедная зона

Место, с которого начинается велосипедная зона.




5.34

#### 5.34 Конец пешеходной зоны


Отменяет действие знака [5.33](#)

#### 5.34.1 Конец велосипедной зоны

Отменяет действие знака [5.33.1](#)



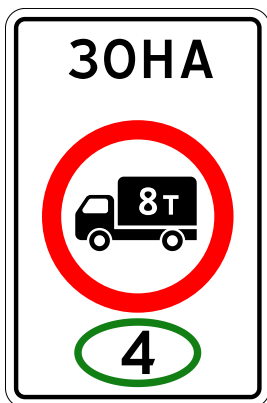
5.34.1



5.35

### 5.35 Зона с ограничением экологического класса механических транспортных средств

Место, с которого начинается территория (участок дороги), где запрещено движение механических транспортных средств экологический класс которых не указан в регистрационных документах на эти транспортные средства.




5.36


### 5.36 Зона с ограничением экологического класса грузовых автомобилей

Место, с которого начинается территория (участок дороги), где запрещено движение грузовых автомобилей, тракторов и самоходных машин экологический класс которых не указан в регистрационных документах на эти транспортные средства.

### 5.37 Зона с ограничением экологического класса грузовых автомобилей



5.37




5.38

### 5.38 Конец зоны с ограничением экологического класса грузовых автомобилей

Действие знаков [5.35](#) и [5.36](#) не распространяется на механические транспортные средства Вооруженных Сил Российской Федерации, полиции, аварийно-спасательных служб и формирований, пожарной охраны, скорой медицинской помощи, аварийной службы газовой сети и механические транспортные средства организаций федеральной почтовой связи, имеющие на боковой поверхности белую диагональную полосу на синем фоне.

# Информационные знаки

Информационные знаки информируют о расположении населенных пунктов и других объектов, а также об установленных или о рекомендуемых режимах движения.



6.1

## 6.1 Общие ограничения максимальной скорости


Общие ограничения скорости, установленные Правилами дорожного движения Российской Федерации.



6.2

## 6.2 Рекомендуемая скорость

Скорость, с которой рекомендуется движение на данном участке дороги. Зона действия знака распространяется до ближайшего перекрестка, а при применении знака 6.2 совместно с предупреждающим знаком определяется протяженностью опасного участка.



6.3.1

### 6.3.1 Место для разворота

Указывает место для разворота. Поворот налево запрещается.



6.3.2

### 6.3.2 Зона для разворота

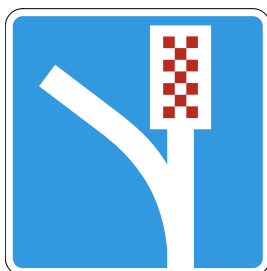
Протяженность зоны для разворота. Поворот налево запрещается.

## 6.4 Парковка (парковочное место)



6.4

Этот знак разрешает стоянку всех транспортных средств автомобилей, автобусов и мотоциклов.



6.5

### 6.5 Полоса аварийной остановки

Полоса аварийной остановки на крутом спуске.



6.6

### 6.6 Подземный пешеходный переход


Указывает место, где пешеходы могут безопасно перейти дорогу при помощи подземного пешеходного перехода.



6.7

### 6.7 Надземный пешеходный переход

Указывает место, где пешеходы могут безопасно перейти дорогу при помощи надземного пешеходного перехода.



6.8.1

### 6.8.1 - 6.8.3 Тупик

Дорога, не имеющая сквозного проезда. Указывает участок дороги, где невозможно сквозное движение, не запрещая при этом движение в направлении тупика.

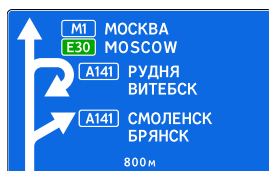




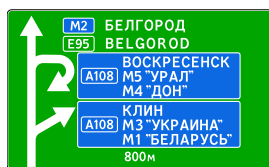
6.8.2



6.8.3



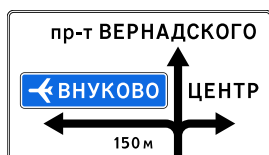
6.9.1 А



6.9.1 В



6.9.1 С



6.9.1 D



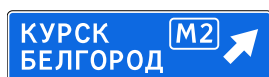
6.9.1 E

### 6.9.1 Предварительный указатель направлений

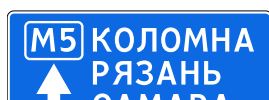
Направления движения к обозначенным на знаке населенным пунктам и другим объектам. На знаках могут быть нанесены изображения знака 6.14.1, символы автомагистрали, аэропорта и иные пиктограммы.

На знаке 6.9.1 могут быть нанесены изображения других знаков, информирующих об особенностях движения. В нижней части знака 6.9.1 указывается расстояние от места установки знака до перекрестка или начала полосы торможения.

Знак 6.9.1 применяется также для указания объезда участков дорог, на которых установлен один из запрещающих знаков 3.11 - 3.15



6.9.2 А




### 6.9.2 Предварительный указатель направлений



6.9.2 В



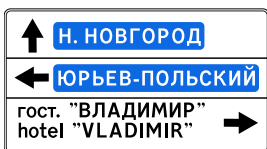
6.9.2 С



6.9.3

### 6.9.3 Схема движения

Указывает место, где пешеходы могут безопасно перейти дорогу при помощи надземного пешеходного перехода.



6.10.1 А

### 6.10.1 Указатель направлений

Направления движения к пунктам маршрута. На знаках может быть указано расстояние (км) до обозначенных на них объектов, нанесены символы автомагистрали, аэропорта и иные пиктограммы.



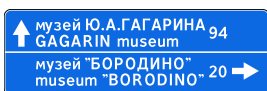
6.10.1 В



6.10.1 С



6.10.1 D



6.10.1 E



6.10.2 А

### 6.10.2 Указатель направлений

Направления движения к пунктам маршрута. На знаках может быть указано расстояние (км) до обозначенных на них объектов, нанесены символы автомагистрали, аэропорта и иные пиктограммы.



6.10.2 В



6.11 А

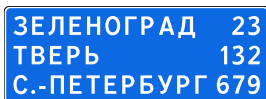
### 6.11 Наименование объекта



6.11 В

Наименование объекта иного, чем населённый пункт (речка, озеро, перевал, достопримечательность и т.д).

---



6.12 А

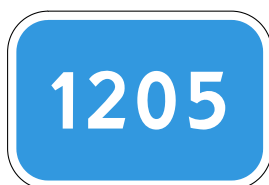
### 6.12 Указатель расстояний

Расстояние (км) до населенных пунктов, расположенных на маршруте.

---



6.12 В



6.13

### 6.13 Километровый знак

Расстояние (в километрах) до начала или конца дороги.

---



6.14.1 А

### 6.14.1 Номер маршрута

Номер, присвоенный дороге (маршруту).



6.14.1 В



6.14.1 С



6.14.1 D

---

### 6.14.2 Номер маршрута





6.14.2 А

Номер и направление дороги (маршрута).



6.14.2 В



6.14.2 С



6.15.1

### 6.15.1 - 6.15.3 Направление движения для грузовых автомобилей

Рекомендуемое направление движения для грузовых автомобилей, тракторов и самоходных машин, если на перекрестке их движение в одном из направлений запрещено.



6.15.2



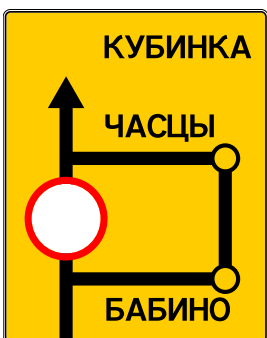
6.15.3



6.16

### 6.16 Стоп-линия

Место остановки транспортных средств при запрещающем сигнале светофора (регулирущика).



6.17

### 6.17 Схема объезда

Маршрут объезда участка дороги, временно закрытого для движения.



### 6.18.1 - 6.18.3 Направление объезда

6.18.1

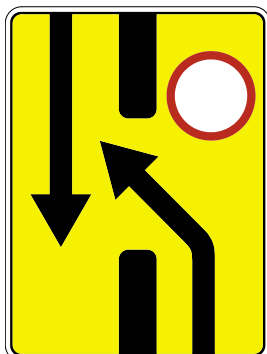
Направление объезда участка дороги, временно закрытого для движения.



6.18.2




6.18.3



6.19.1

**6.19.1 - 6.19.2 Предварительный указатель перестроения на другую проезжую часть**

Направление объезда закрытого для движения участка проезжей части на дороге с разделительной полосой или направление движения для возвращения на правую проезжую часть.



6.19.2



6.20.1

**6.20.1 - 6.20.2 Аварийный выход**

Указывает место в тоннеле, где находится аварийный выход.



6.20.2



6.21.1



6.21.2

### 6.21.1 - 6.21.2 Направление движения к аварийному выходу

Указывает направление к аварийному выходу и расстояние до него.



6.22

### 6.22 Фотовидеофиксация

Обозначает места возможного применения работающих в автоматическом режиме стационарных или передвижных специальных технических средств, имеющих функции фото- и киносъемки, видеозаписи для фиксации нарушений правил дорожного движения.

Знак 6.22 устанавливается вне населенного пункта на расстоянии 150 - 300 м до зоны контроля работающих в автоматическом режиме стационарных или передвижных специальных технических средств, имеющих функции фото- и киносъемки, видеозаписи для фиксации нарушений правил дорожного движения, в населенном пункте - со знаками [5.23.1](#), [5.23.2](#) и [5.5](#).

На знаках [6.9.1](#), [6.9.2](#), [6.10.1](#) и [6.10.2](#), установленных вне населенного пункта, зеленый или синий фон означает, что движение к указанному населенному пункту или объекту будет осуществляться соответственно по автомагистрали или другой дороге.

Так же на этих знаках если они установлены в населенном пункте, вставки с фоном зеленого или синего цвета означают, что движение к указанному населенному пункту или объекту после выезда из данного населенного пункта будет осуществляться соответственно по автомагистрали или другой дороге; белый фон знака означает, что указанный объект находится в данном населенном пункте.

## Знаки сервиса

Знаки сервиса информируют о расположении соответствующих объектов.



7.1

### 7.1 Расстояние до объекта


---



7.2

### 7.2 Больница

---




7.3

### 7.3 Автозаправочная станция

---

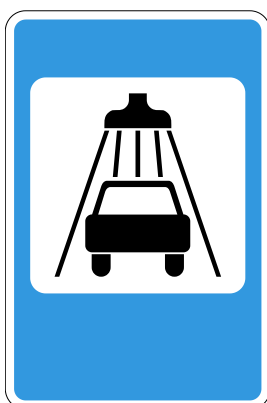
### 7.4 Техническое обслуживание автомобилей



7.4

---

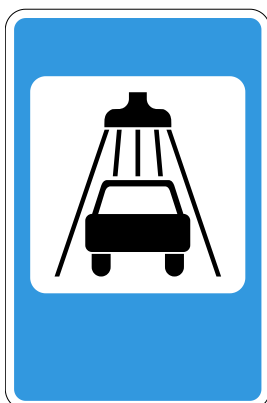
7.5 Мойка автомобилей



7.5

---


7.6 Телефон



7.6

---

7.7 Пункт питания



7.7




**7.8 Питьевая вода**

7.8



**7.9 Гостиница или мотель**

7.9



**7.10 Кемпинг**

7.10



**7.11 Место отдыха**

7.11

---



7.12

7.12 Пост дорожно-патрульной службы



7.13

7.13 Полиция



7.14

7.14 7.14.1 Пункт транспортного контроля



7.14.1



7.15

### 7.15 Зона приема радиостанции, передающей информацию о дорожном движении

Участок дороги, на котором осуществляется прием передач радиостанции на частоте, указанной на знаке.



7.16

### 7.16 Зона радиосвязи с аварийными службами


Участок дороги, на котором действует система радиосвязи с аварийными службами в гражданском диапазоне 27 МГц.



7.17

### 7.17 Бассейн или пляж





### 7.18 Туалет

7.18



### 7.19 Телефон экстренной связи

Указывает место, где находится телефон для вызова оперативных служб.

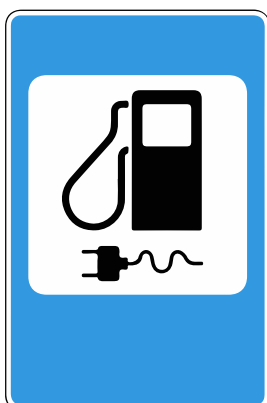
7.19



### 7.20 Огнетушитель

Указывает место, где находится огнетушитель.

7.20



### 7.21 Автозаправочная станция с возможностью зарядки электромобилей



## Знаки дополнительной информации

Знаки дополнительной информации (таблички) уточняют или ограничивают действие знаков, с которыми они применены, либо содержат иную информацию для участников дорожного движения.





8.1.1

### 8.1.1 - 8.1.4 Расстояние до объекта

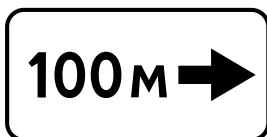
Табличка 8.1.1 Указывает расстояние от знака до начала опасного участка, места введения соответствующего ограничения или определенного объекта (места), находящегося впереди по ходу движения.



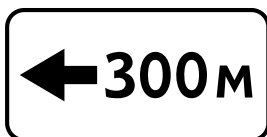
8.1.2

Табличка 8.1.2 Указывает расстояние от знака 2.4  до перекрестка в случае, если непосредственно перед перекрестком установлен знак 2.5 

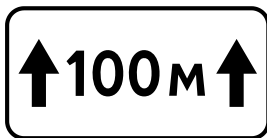
Таблички 8.1.3 и 8.1.4 Указывают расстояние до объекта, находящегося в стороне от дороги.



8.1.3










8.1.4











8.2.1


### 8.2.1 - 8.2.6 Зона действия

Табличка 8.2.1 указывает протяженность опасного участка дороги, обозначенного предупреждающими знаками, или зону действия запрещающих знаков, а также знаков 5.16 , 6.2  50 и 6.4 





Табличка 8.2.2 указывает зону действия запрещающих знаков 3.27 - 3.30    


Табличка 8.2.3 указывает конец зоны действия знаков 3.27 - 3.30    

Табличка 8.2.4 информирует водителей о нахождении их в зоне действия знаков 3.27 - 3.30    




8.2.2

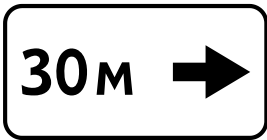
Таблички 8.2.5 и 8.2.6 указывают направление и зону действия знаков 3.27 - 3.30     при запрещении остановки или стоянки вдоль одной стороны площади, фасада здания и тому подобного.



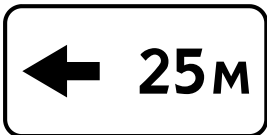
8.2.3



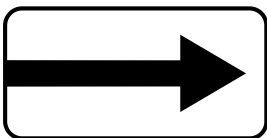
8.2.4



8.2.5



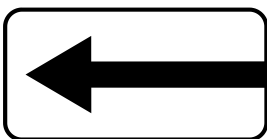
8.2.6



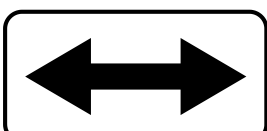
8.3.1

### 8.3.1 - 8.1.3 Направления действия

Указывают направления действия знаков, установленных перед перекрестком или направления движения к обозначенным объектам, находящимся непосредственно у дороги.



8.3.2






8.4.1

**8.4.1 - 8.4.8 Вид транспортного средства**

Указывают вид транспортного средства, на который распространяется действие знака.



8.4.2

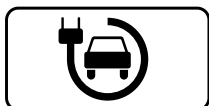
Табличка **8.4.1** распространяет действие знака на грузовые автомобили, в том числе и с прицепом, с разрешённой максимальной массой более 3,5 т.



8.4.3

Табличка **8.4.2** — на грузовые автомобили, в том числе и с прицепом, с разрешенной максимальной массой более 3,5 т.

Табличка **8.4.3** — на легковые автомобили, а также грузовые автомобили с разрешённой максимальной массой до 3,5 т.



8.4.3.1

Табличка **8.4.3.1** — на электромобили и гибридные автомобили, имеющие возможность зарядки от внешнего источника




8.4.4


Табличка **8.4.8** — на транспортные средства, оборудованные опознавательными знаками (информационными табличками) «Опасный груз».



8.4.5



8.4.6



8.4.7



8.4.8



8.4.9

**8.4.9 - 8.4.15 Кроме вида транспортного средства**

Указывают вид транспортного средства, на который не распространяется действие знака.



8.4.10

Табличка **8.4.14** не распространяет действие знака на транспортные средства, используемые в качестве легкового такси.



8.4.11




8.4.12



8.4.13



8.4.14




8.4.15



8.5.1

### **8.5.1 Субботние, воскресные и праздничные дни**

Указывают дни недели, в течение которых действует знак.



8.5.2

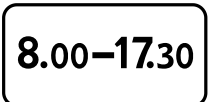
### **8.5.1 Рабочие дни**

Указывают дни недели, в течение которых действует знак.



### **8.5.3 Дни недели**

Указывают дни недели, в течение которых действует знак.



8.00–17.30

8.5.4



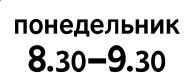
8.00–17.30

8.5.5



8.00–17.30

8.5.6



понедельник  
8.30–9.30

8.5.7

### 8.5.4 Время действия

8.5.4 Указывает время суток, в течение которого действует знак.

8.5.5, 8.5.6, 8.5.7 Указывают дни недели и время суток, в течение которых действует знак.



8.6.1

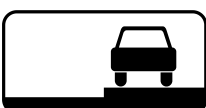
### 8.6.1 - 8.6.9 Способ постановки транспортного средства на стоянку

Указывают вид транспортного средства, на который распространяется действие знака.




8.6.2

Табличка 8.6.1 указывает, что все транспортные средства должны быть поставлены на стоянку параллельно краю проезжей части.

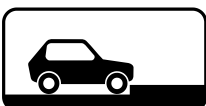


8.6.3

Таблички 8.6.2 - 8.6.9 указывают способ постановки легковых автомобилей и мотоциклов на околотротуарной стоянке.



8.6.4



8.6.5

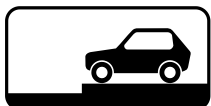


8.6.6

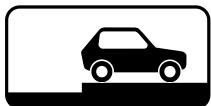




8.6.7



8.6.8




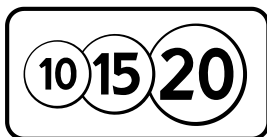
8.6.9



8.7

### 8.7 Стоянка с неработающим двигателем


Указывает, что на стоянке, обозначенной знаком 6.4 , разрешается стоянка транспортных средств только с неработающим двигателем.



8.8


### 8.8 Платные услуги

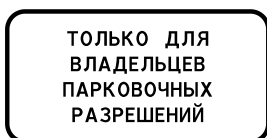
Указывает, что услуги предоставляются только за плату.



8.9


### 8.9 Ограничение продолжительности стоянки

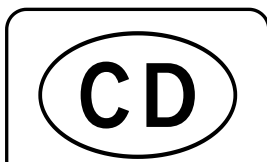
Указывает максимальную продолжительность пребывания транспортного средства на стоянке, обозначенной знаком 6.4 .



8.9.1


### 8.9.1 Стоянка только для владельцев парковочных разрешений


Указывает, что на парковке, обозначенной знаком 6.4  могут размещаться только транспортные средства, владельцы которых имеют разрешение на парковку, полученное в установленном органами исполнительной власти субъекта Российской Федерации или органами местного самоуправления порядке и действующее в пределах территории, границы которой установлены соответствующими органами исполнительной власти субъекта Российской Федерации или органами местного самоуправления.



### 8.9.2 Стоянка только транспортных средств дипломатического корпуса


8.9.2

Указывает, что на парковке (парковочном месте), обозначенной знаком 6.4  могут размещаться только транспортные средства аккредитованных дипломатических представительств, консульских учреждений, международных (межгосударственных) организаций и представительств таких организаций, имеющие государственные регистрационные знаки, применяемые для обозначения таких транспортных средств.



8.10

### 8.9.2 Место для осмотра автомобилей

Указывает, что на площадке, обозначенной знаком 6.4  или 7.11



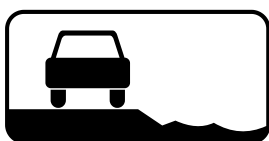
имеется эстакада или смотровая канава.



8.11


### 8.11 Ограничение разрешенной максимальной массы

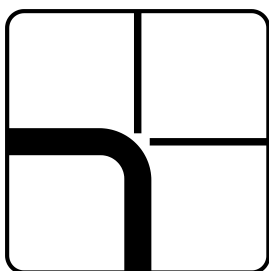
Указывает, что действие знака распространяется только на транспортные средства с разрешенной максимальной массой более указанной на табличке.



8.12

### 8.12 Опасная обочина


Предупреждает, что съезд на обочину опасен в связи с проведением на ней ремонтных работ. Применяется со знаком 1.25 



8.13

### 8.13 Направление главной дороги


Указывает направление главной дороги на перекрестке.



8.14

### 8.14 Полоса движения

Указывает полосу движения или полосу для велосипедистов, на которую распространяется действие знака или светофора.



8.15

### 8.15 Слепые пешеходы

Указывает, что пешеходным переходом пользуются слепые.

Применяется со знаками 1.22  5.19.1   5.19.2  и светофорами.



8.16


### 8.16 Влажное покрытие

Указывает, что действие знака распространяется на период времени, когда покрытие проезжей части влажное.



8.17

### 8.17 Инвалиды

Указывает, что действие знака 6.4  распространяется только на мотоциклы и автомобили, на которых установлены опознавательные знаки «Инвалид».



8.18

### 8.18 Кроме инвалидов

Указывает, что действие знаков не распространяется на мотоциклы и автомобили, на которых установлены опознавательные знаки «Инвалид».



8.19


### 8.19 Класс опасного груза

Указывает номер класса (классов) опасных грузов по ГОСТ 19433-88.



8.20.1

### 8.20.1 - 8.20.2 Тип тележки транспортного средства

Применяются со знаком 3.12 . Указывают число сближенных осей транспортного средства, для каждой из которых указанная на знаке масса является предельно допустимой.




8.20.2



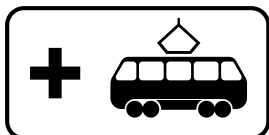
8.21.1

### 8.21.1 - 8.21.3 Вид маршрутного транспортного средства

Применяются со знаком 6.4. Обозначают место стоянки транспортных средств у станций метро, остановок автобуса (троллейбуса) или трамвая, где возможна пересадка на соответствующий вид транспорта.




8.21.2




8.21.3


### 8.22.1 - 8.22.3 Препятствие

Обозначают препятствие и направление его объезда. Применяются со знаками 4.2.1  - 4.2.3




8.22.1






8.22.2



8.22.3




8.23



### 8.23 Фотовидеофиксация

Указывает, что в зоне действия дорожного знака либо на данном участке дороги может осуществляться фиксация административных правонарушений работающими в автоматическом режиме специальными техническими средствами, имеющими функции фото-, киносъемки и видеозаписи, или средствами фото-, киносъемки и видеозаписи.

### 8.24 Работает эвакуатор











8.24

Указывает, что в зоне действия дорожных знаков с 3.27  по 3.30  осуществляется задержание транспортного средства.



8.25

### 8.25 Экологический класс транспортного средства

Указывает, что действие знаков с 3.3  по 3.5 , 3.18.1 , 3.18.2  5.29 , 6.4  и с 4.1.1  по 4.1.6 

распространяется на механические транспортные средства экологический класс которых не указан в регистрационных документах на эти транспортные средства.

Таблички размещаются непосредственно под знаком, с которым они применены.

Таблички 8.2.2 - 8.2.4, 8.13 при расположении знаков над проезжей частью, обочиной или тротуаром размещаются сбоку от знака.

Желтый фон на знаках 1.8, 1.15, 1.16, 1.18 - 1.21, 1.33, 2.6, 3.11 - 3.16, 3.18.1 - 3.25, установленных в местах производства дорожных работ, означает, что эти знаки являются временными.

В случаях если значения временных дорожных знаков и стационарных дорожных знаков противоречат друг другу, водители должны руководствоваться временными знаками.

Примечание. Знаки по ГОСТу 10807-78, находящиеся в эксплуатации, действуют до их замены в установленном порядке на знаки по ГОСТу Р 52290-2004.